



Департамент природных ресурсов и экологии Кемеровской области

(наименование органа, выдавшего лицензию)

ЛИЦЕНЗИЯ на пользование недрами

К Е М

серия

4 2 2 6 5

номер

В Э

вид лицензии

Выдана Обществу с ограниченной ответственностью
(субъект предпринимательской деятельности, получивший
«АЗОТ МАИНИНГ СЕРВИС»
данную лицензию)

в лице генерального директора
(ф.и.о. лица, представляющего субъект предпринимательской деятельности)
Черниловского Александра Матвеевича

с целевым назначением и видами работ добыча подземных вод
на участке недр «Промплощадка» для технологического
обеспечения водой предприятия

Участок недр расположен на территории Прокопьевского городского
(наименование населенного пункта,
округа Кемеровской области Российской Федерации
района, области, края, республики)

Описание границ участка недр, координаты угловых точек, копии
топопланов, разрезов и др. приводятся в приложении №№ 1, 3, 6

Участок недр имеет статус горного отвода (№ прилож.)
(геологического или горного отвода)

Дата окончания действия лицензии 07 мая 2044 г.
(число, месяц, год)

Место штампа
государственной регистрации

Департамент природных ресурсов
и экологии Кемеровской области

ЗАРЕГИСТРИРОВАНО

"07" мая 2019 г.

В реестре за № 265

И.И. Дочка

Неотъемлемыми составными частями настоящей лицензии являются следующие документы (приложения):

1. Условия пользования недрами, на 8 л.;
2. Копия решения, являющегося основанием предоставления лицензии, принятого в соответствии со статьей 10¹ Закона Российской Федерации «О недрах» на 5 л.;
3. Схема расположения участка недр на 1 л.;
4. Копия свидетельства о государственной регистрации юридического лица на 1 л.;
5. Копия свидетельства о постановке пользователя недр на налоговый учет на 1 л.;
6. Документ на 1 л., содержащий сведения об участке недр, отражающие:
 - местоположение участка недр в административно-территориальном отношении с указанием границ особо охраняемых природных территорий, а также участков ограниченного и запрещенного землепользования с отражением их на схеме расположения участка недр;
 - геологическую характеристику участка недр с указанием наличия месторождений (залей) полезных ископаемых и запасов (ресурсов) по ним;
 - обзор работ, проведенных ранее на участке недр, наличие на участке недр горных выработок, скважин и иных объектов, которые могут быть использованы при работе на этом участке;
 - сведения о добытых полезных ископаемых за период пользования участком недр (если ранее производилась добыча полезных ископаемых);
 - наличие других пользователей недр в границах данного участка недр;
7. Перечисление предыдущих пользователей данным участком недр (если ранее участок недр находился в пользовании) с указанием оснований, сроков предоставления (перехода права) участка недр в пользование и прекращения действия лицензии на пользование этим участком недр (указывается при переоформлении лицензии), на 1 л.;
8. Краткая справка о пользователе недр, содержащая: юридический адрес пользователя недр, банковские реквизиты, контактные телефоны, на 1 л.;
9. Иные приложения _____
(название документов, количество страниц)

Уполномоченное должностное лицо
органа, выдавшего лицензию
Начальник департамента

(должность, ф.и.о. лица, подписавшего лицензию)

Высоцкий Сергей Васильевич

Подпись _____

М. п., дата _____



УСЛОВИЯ ПОЛЬЗОВАНИЯ НЕДРАМИ
с целью добычи подземных вод на участке недр «Промплощадка»
для технологического обеспечения водой предприятия,
расположенном на территории Прокопьевского городского округа
Кемеровской области

Настоящие Условия пользования недрами (далее – Условия) установлены департаментом природных ресурсов и экологии Кемеровской области в лице начальника Высоцкого Сергея Васильевича (далее именуемый - Распорядитель недр или департамент), действующего на основании Положения о департаменте природных ресурсов и экологии Кемеровской области, к лицензии на пользование недрами с целью добычи подземных вод на участке недр «Промплощадка» для технологического обеспечения водой предприятия, предоставленной обществу с ограниченной ответственностью «АЗОТ МАЙНИНГ СЕРВИС» (далее - Недропользователь) (ОГРН 1127747255184, ИНН7751507816, КПП772801001).

1. Общие положения

1.1. Обществу с ограниченной ответственностью «АЗОТ МАЙНИНГ СЕРВИС» предоставляется право пользования недрами с целью добычи подземных вод на участке недр «Промплощадка» для технологического обеспечения водой предприятия, расположенном на территории Прокопьевского городского округа Кемеровской области (далее Лицензионный участок или Участок недр), в соответствии с пунктом 9 статьи 4 и пунктом 6 статьи 10.1 Закона Российской Федерации от 21.02.92 № 2395-1 «О недрах» (в редакции Федерального закона от 03.08.2018 № 342-ФЗ), разделом 10 Порядка пользования участками недр местного значения, утвержденного постановлением Коллегии Администрации Кемеровской области от 16.09.2014 № 357.

1.2. Добытое из недр полезное ископаемое является собственностью Недропользователя.

2. Общие сведения о Лицензионном участке

2.1. Участок недр расположен в южной части г. Прокопьевск Кемеровской области и включает одну существующую водозаборную скважину № 2э/18 (5652*).

2.2. Участок недр имеет статус горного отвода.

В плане проекцией горного отвода на поверхность земли является окружность радиусом 50 м, описанная вокруг устья водозаборной скважины № 2э/18 (5652*).

Верхняя граница горного отвода – поверхность земли. Нижняя граница горного отвода ограничена глубиной вскрытия водоносной зоны – глубиной водозаборной скважины № 2э/18 (5652*) и составляет 45 м от поверхности земли.

Географические координаты устья водозаборной скважины, и её глубина приведены в нижеследующей таблице:

Номер скважины	Географические координаты устья скважины						Глубина скважины, м
	северная широта			восточная долгота			
	градусы	минуты	секунды	градусы	минуты	секунды	
2э/18 (5652*)	53	50	54	86	47	05	45

Площадь Участка недр в указанных границах на поверхности земли составляет 0,785 га.

Местоположение и пространственные границы горного отвода обозначены на Схеме расположения водозаборной скважины № 5652*, принадлежащей Сибирскому филиалу ООО «АЗОТ МАЙНИНГ СЕРВИС» в г. Прокопьевск Кемеровской области, масштаба 1:50 000 (приложение № 3 к лицензии).

2.3. В геоморфологическом отношении водозаборная скважина № 2э/18 (5652*) расположена на левобережном склоне р. Аба, в долине её безымянного притока 1 порядка в 50 м от русла притока, в 1 км от русла р. Аба. Абсолютная отметка устья скважины + 292 м (абс.) при абсолютной отметке уреза воды в р. Аба + 249,6 м.

Ранее право пользования недрами на участке недр «Промплощадка» не предоставлялось.

Запасы подземных вод Участка недр государственной экспертизы не проходили и на государственном балансе запасов полезных ископаемых не числятся.

Краткие сведения об Участке недр приведены в приложении № 6 к лицензии.

3. Срок действия Условий

3.1. Настоящие Условия вступают в силу со дня государственной регистрации лицензии на пользование Участком недр и действуют в течение срока, указанного в лицензии - **до 07 мая 2044 года.**

Срок действия лицензии исчисляется с момента ее государственной регистрации в установленном порядке.

3.2. Департамент может приостановить, ограничить или досрочно прекратить право пользования недрами по основаниям и в порядке, установленном законодательством Российской Федерации.

3.3. Недропользователь имеет право отказаться от права пользования недрами в любое время, представив в департамент письменное уведомление за шесть месяцев до заявленного срока.

3.4. Срок пользования Участком недр по инициативе Недропользователя может быть продлен для завершения разработки либо выполнения ликвидационных мероприятий при условии отсутствия нарушений условий лицензии.

4. Основные условия пользования Участком недр

Недропользователь осуществляет пользование недрами на Участке недр в соответствии с нижеследующими основными условиями.

4.1. По объемам, основным видам работ и срокам их проведения Недропользователь обязан:

а) до 07.08.2019 оборудовать эксплуатационную скважину в соответствии с требованиями СНиП 2.04.02-84 «Водоснабжение. Наружные сети и сооружения», в том числе техническими средствами для учета отбора и замера уровней подземных вод;

б) осуществлять добычу подземных вод в пределах Участка недр в соответствии с требованиями действующего законодательства, но не более 91,51 м³/сутки, 30,93 тыс. м³/год при допустимом понижении 22,5 м;

в) обеспечить подготовку, согласование и утверждение в установленном порядке не позднее шести месяцев до планируемого срока завершения отработки Участка недр (или его отдельных частей) проекта ликвидации (консервации) водозаборных сооружений, объектов обустройства и инфраструктуры, проекта мероприятий по приведению их в состояние, исключающее вредное влияние на недра и окружающую среду, рекультивацию нарушенных земель.

4.2. По рациональному использованию недр и соблюдению санитарных норм и правил Недропользователь обязан обеспечить:

а) соблюдение требований законодательства, а также утвержденных в установленном порядке стандартов (норм и правил) по технологии ведения работ, связанных с использованием недрами;

б) оборудование и содержание эксплуатационной скважины в соответствии с требованиями действующих санитарных правил и норм, в том числе оборудование скважины техническими средствами для учета отбора подземных вод, замера уровня и отбора проб воды;

в) соблюдение требований законодательства Российской Федерации о санитарно-эпидемиологическом благополучии населения;

г) согласование в установленном порядке с уполномоченными органами схемы систем водопотребления и водоотведения в порядке, установленном законодательством Российской Федерации;

д) ведение учета объема забора подземных вод при разработке Участка недр, систематические наблюдения за уровнем и качеством подземных вод в установленном порядке;

е) приведение качества подземных вод при подаче потребителям в соответствие с требованиями действующих санитарных норм и правил согласно их целевому назначению;

ж) соблюдение санитарных правил и норм, устанавливающих гигиенические требования по предотвращению воздействия хозяйственной и иной деятельности на подземные воды, в том числе организацию и ведение производственного контроля за влиянием хозяйственной деятельности на подземные воды и разработку программ (планов) производственного контроля качества подземных вод;

з) проведение в уполномоченных органах периодической оценки степени соответствия состава подземных вод действующим санитарно-эпидемиологическим нормам, требованиям и правилам;

и) беспрепятственный доступ к освоению смежных площадей залегания полезных ископаемых;

к) охрану Участка недр от загрязнения, истощения и других факторов, снижающих качество подземных вод или осложняющих разработку Участка недр;

л) предупреждение самовольной застройки площадей залегания подземных вод и соблюдение установленного порядка использования этих площадей в иных целях;

м) ведение геологической и иной документации в процессе добычи подземных вод, обеспечивающей нормальный технологический цикл работ;

н) бурение новых скважин в границах Участка недр по отдельным проектам, утвержденным и согласованным в установленном порядке и получившим положительные заключения требуемых экспертиз.

4.3. По промышленной безопасности и охране труда Недропользователь обязан обеспечить:

а) при проведении работ, связанных с добычей подземных вод на Участке недр, безопасность жизни и здоровья производственного персонала, связанного с использованием недрами;

б) производственный контроль за состоянием промышленной безопасности на предприятии, выполнение требований законодательства, норм, правил, технических регламентов по безопасному ведению работ, связанных с использованием недрами;

в) своевременное проведение технического освидетельствования технических устройств и сооружений.

4.4. По охране окружающей среды Недропользователь обязан обеспечить:

а) соблюдение утвержденных в установленном порядке стандартов (норм, правил), регламентирующих условия охраны недр, атмосферного воздуха, земель, лесов, водных объектов, в том числе подземных вод, а также зданий и сооружений от вредного влияния работ, связанных с использованием недрами;

б) пользование водными объектами в соответствии с требованиями законодательства Российской Федерации и соблюдение требований нормативных документов о водоохраных зонах водных объектов и их прибрежных защитных полосах;

в) принятие необходимых мер для сокращения или избежания загрязнения окружающей среды, вызванного деятельностью водозабора на Участке недр;

г) ведение мониторинга окружающей среды на Участке недр в течение всего срока пользования недрами;

д) очистку сточных вод перед сбросом в поверхностные водные объекты до утвержденных и согласованных в установленном порядке нормативов допустимого сброса веществ и микроорганизмов в водные объекты;

е) параметры и условия очистки, объемы и места сброса сточных вод в соответствии с нормативами допустимого воздействия на окружающую среду, а также полученными в соответствии с требованиями водного законодательства правоустанавливающими документами на пользование водными объектами;

ж) контроль качества сточных вод на сбросе в соответствии с требованиями утвержденных в установленном порядке санитарных правил и нормативов;

з) разработку и утверждение в установленном порядке нормативов допустимого воздействия на окружающую среду и их соблюдение;

и) рекультивацию земель, нарушенных в процессе пользования недрами, в соответствии с утвержденными и согласованными в установленном порядке планами природоохранных мероприятий и проектами (программами) рекультивации нарушенных земель с приведением их в состояние, пригодное для дальнейшего использования в соответствии с ландшафтными и рекреационными особенностями территории;

к) при ликвидации (консервации) водозабора на Участке недр приведение объектов обустройства и инфраструктуры в состояние, исключаящее вредное влияние на недра и окружающую среду с учетом требований промышленной безопасности, охраны недр и природоохранного законодательства, рекультивацию нарушенных земель;

л) оформление прав на земельные участки для проведения работ, связанных с использованием недрами, в порядке, установленном законодательством Российской Федерации;

м) соблюдение правового режима использования земельных участков и объектов недвижимости, расположенных в пределах влияния водозабора;

н) при отчуждении земель для целей освоения Участка недр возмещение в установленном порядке потерь и убытков собственников земельных участков, землепользователей или землевладельцев, включая упущенную выгоду, в порядке и сроки, установленные законодательством Российской Федерации;

о) создание объектов размещения отходов на основании разрешений, выданных государственными органами исполнительной власти в области обращения с отходами в соответствии с их компетенцией;

п) предотвращение размещения отходов производства и потребления на водосборных площадях подземных водных объектов и в местах залегания подземных вод, которые используются для целей питьевого и хозяйственно-бытового водоснабжения или промышленного водоснабжения либо резервирование которых осуществлено в качестве источников питьевого и хозяйственно-бытового водоснабжения.

4.5. По другим условиям пользования недрами Недропользователь обязан обеспечить:

- а) до прекращения срока действия лицензии:
 - завершение всех видов работ на Участке недр;
 - завершение ликвидации или консервации объектов своей деятельности;
 - завершение рекультивации нарушенных земельных участков, приведение их в состояние, пригодное для дальнейшего использования в соответствии с ландшафтными и рекреационными особенностями территории;
 - полный расчет по платежам, налогам и сборам, связанным с использованием недрами;

- сдачу в соответствующие органы в установленном порядке геологической, маркшейдерской и иной документации, связанной с использованием недрами;
- возврат лицензии в департамент;

(в случае досрочного прекращения права пользования недрами Недропользователь не освобождается от выполнения тех обязательств, которые остались не выполненными, но должны быть им выполнены на дату досрочного прекращения права пользования участком недр);

б) при изменении наименования или реорганизации общества, введении процедуры банкротства или принятия решения о ликвидации, а также при утверждении новых редакций учредительных документов и изменении местонахождения или почтового адреса общества извещение департамента в письменном виде в двухнедельный срок;

в) участие в совещаниях, заседаниях комиссий и в других мероприятиях по вопросам освоения Участка недр, организуемых департаментом;

г) доступ Распорядителя недр по его требованию ко всем оригиналам документов, относящихся к работам, предпринятым Недропользователем на Участке недр;

д) содействие к проведению проверок надзорными и контролирующими органами, предоставление необходимой документации, в случае необходимости дачу объяснений по вопросам, входящим в их компетенцию;

е) сохранность геологической и иной документации, специальной корреспонденции, а также грузов, содержащих носители сведений, отнесенных к государственной тайне.

5. Платежи и налоги при пользовании недрами

5.1. Недропользователь при пользовании недрами уплачивает водный налог. Размер ставки водного налога, порядок его исчисления, условия и сроки уплаты устанавливаются в соответствии с налоговым законодательством Российской Федерации.

5.2. Недропользователь должен вносить другие налоги, платежи и сборы, установленные законодательством Российской Федерации и Кемеровской области.

6. Отчетность

6.1. Недропользователь обязан представлять следующую отчетность, связанную с использованием недрами:

а) в департамент ежегодно (до 20 января года, следующего за отчетным) информационные отчеты:

- о выполнении настоящих Условий;
- о состоянии разрешительной документации, связанной с использованием недрами на Участке недр; объемах добычи подземных вод; объемах строительства, связанного с использованием недрами, и других видах работ, выполненных в пределах Участка недр;
- о результатах мониторинга окружающей среды;
- статистическую отчетность по форме № 4-ЛС;

б) в территориальные органы Федерального агентства водных ресурсов по Кемеровской области в порядке и сроки, предусмотренные законодательством и нормативными актами:

- сведения, полученные в результате учета забора подземных вод;
- статистическую отчетность по форме № 2-ТП (водхоз);

в) в территориальные органы Федерального агентства по недропользованию по Кемеровской области (Кузбасснедра) в порядке и сроки, предусмотренные законодательством и нормативными актами:

- статистическую отчетность по форме № 4-ЛС.

6.2. Департамент по взаимной договоренности с Недропользователем определяют формы, содержание и периодичность дополнительной отчетности, представляемой им.

7. Геологическая информация о недрах

7.1. Право собственности на геологическую и иную информацию о недрах охраняется в порядке, установленном законодательством Российской Федерации.

7.2. Первичная информация и результаты ее обработки подразделяются на полученные за счет государственных средств и за счет средств Недропользователя.

7.3. Геологическая информация, полученная за счет государственных средств, является государственной собственностью. Недропользователь имеет право на получение или доступ в установленном уполномоченным государственным органом порядке к указанной информации по Участку недр, хранящейся в территориальном фонде геологической информации.

7.4. Геологическая и иная информация, полученная за счет средств Недропользователя, является его собственностью.

Недропользователь представляет эту информацию по установленной форме в территориальный фонд геологической информации по Кемеровской области с определением условий ее использования.

7.5. Степень конфиденциальности информации, порядок и условия её использования, режим защиты определяются собственниками информации в соответствии с законодательством Российской Федерации.

7.6. Департамент имеет право бесплатно использовать информацию по Участку недр, являющуюся собственностью Недропользователя, только в государственных интересах при составлении федеральных и территориальных программ управления государственным фондом недр.

7.7. По окончании действия лицензии, в том числе при досрочном прекращении срока ее действия, Недропользователь передает в Кемеровский филиал ФБУ «Территориальный фонд геологической информации по Сибирскому федеральному округу» для хранения первичную геологическую, гидрогеологическую и иную документацию по Участку недр.

8. Прекращение права пользования недрами

8.1. Право пользования недрами может быть досрочно прекращено в соответствии с частью 2 статьи 20 Закона Российской Федерации «О недрах» при невыполнении Недропользователем оговоренных в разделах 4, 5, 6, 7 и 9 Условий пользования недрами.

8.2. Право пользования недрами может быть досрочно прекращено по другим основаниям, предусмотренным законодательством Российской Федерации.

9. Прочие условия

9.1. Добыча подземных вод на Участке недр разрешается при наличии у Недропользователя оформленного в установленном порядке права на земельные участки для проведения работ, связанных с использованием недрами, в порядке, установленном законодательством Российской Федерации.

9.2. В случае вступления всех или отдельных положений настоящих Условий в противоречие с вновь принятыми законами и нормативными актами Российской Федерации департамент по заявке Недропользователя может внести соответствующие изменения и дополнения в Условия пользования недрами, устраняющие такие противоречия.

9.3. Любые изменения и дополнения настоящих Условий пользования недрами могут осуществляться только посредством оформления отдельного дополнения к лицензии, подписанного департаментом и согласованного Недропользователем.

9.4. Надзор за выполнением Условий пользования недрами, проведение проверок и принятие мер по устранению выявленных нарушений осуществляется в соответствии с законодательством Российской Федерации.

9.5. Во всем ином, не урегулированном настоящими Условиями, департамент и Недропользователь руководствуются законодательством Российской Федерации.

Адреса сторон:

- Администрация Кемеровской области: 650064, город Кемерово, пр. Советский, 62; телефон (3842) 36-50-39, 34-93-45, факс (3842) 58-31-56.
- Департамент природных ресурсов и экологии Кемеровской области: 654034, город Кемерово, пр. Советский, 63; телефон (3842) 58-55-56, 58-77-56; факс (3842) 58-69-91.
- Общество с ограниченной ответственностью «АЗОТ МАЙНИНГ СЕРВИС»: 630070, Российская Федерация, Кемеровская область, г. Кемерово, улица Терешковой, дом 49; телефон/факс 8 (3842) 346-901.

**Начальник департамента
природных ресурсов и экологии
Кемеровской области**

С.В. Высоцкий

«30»

2019 г.





ДЕПАРТАМЕНТ ПРИРОДНЫХ РЕСУРСОВ И ЭКОЛОГИИ
КЕМЕРОВСКОЙ ОБЛАСТИ

РЕШЕНИЕ

От 23.04.2019 № 504
г. Кемерово

**Об оформлении лицензии на пользование недрами
для добычи подземных вод на участке недр «Кемеровская нефтебаза»**

На основании рекомендации (протокол от 18.04.2019 № 9/2019) комиссии по рассмотрению поступивших заявочных материалов на получение права пользования участком недр местного значения для добычи подземных вод на территории Кемеровской области, созданной приказом департамента природных ресурсов и экологии Кемеровской области от 10.06.2015 № 105, в соответствии с пунктом 6 статьи 10.1 Закона Российской Федерации от 21.02.92 № 2395-1 «О недрах» (в редакции Федерального закона от 03.08.2018 № 342-ФЗ) департамент природных ресурсов и экологии Кемеровской области принял решение:

1. Оформить и выдать обществу с ограниченной ответственностью «АЗОТ МАЙНИНГ СЕРВИС» лицензию на пользование недрами с целью добычи подземных вод на участке недр «Промплощадка» для технологического обеспечения водой предприятия в объеме не более 91,51 м³/сутки, 30,93 тыс. м³/год при допустимом понижении 22,5 м на срок 25 лет.

2. Контроль за выполнением решения возложить на заместителя начальника департамента природных ресурсов и экологии Кемеровской области Н.Н. Агафонову.

Начальник департамента
природных ресурсов и экологии
Кемеровской области

С.В. Высоккий



**ДЕПАРТАМЕНТ ПРИРОДНЫХ РЕСУРСОВ И ЭКОЛОГИИ
КЕМЕРОВСКОЙ ОБЛАСТИ**

ПРОТОКОЛ № 09 /2019

заседания комиссии по рассмотрению поступивших заявочных материалов на получение права пользования участком недр местного значения для геологического изучения в целях поисков и оценки подземных вод, для добычи подземных вод или для геологического изучения в целях поисков и оценки подземных вод и их добычи на территории Кемеровской области

от 18.04.2019

г. Кемерово

Составлен комиссией, действующей на основании приказа департамента природных ресурсов и экологии Кемеровской области от 10.06.2015 № 105 (в редакции приказа департамента № 93 от 23.05.2018).

Присутствовали:

- Высоцкий С.В. - начальник департамента природных ресурсов и экологии Кемеровской области, председатель комиссии
- Агафонова Н.Н. - заместитель начальника департамента природных ресурсов и экологии Кемеровской области, заместитель председателя комиссии
- Карташова О.Н. - главный специалист отдела недропользования департамента природных ресурсов и экологии Кемеровской области, секретарь комиссии

Члены комиссии:

- Мирошник Е.В. - заведующий сектором правового обеспечения и управления закупками департамента природных ресурсов и экологии Кемеровской области
- Тетюев А.Г. - консультант отдела недропользования департамента природных ресурсов и экологии Кемеровской области
- Токарева В.В. - главный специалист отдела недропользования департамента природных ресурсов и экологии Кемеровской области

Повестка дня:

1. Рассмотрение заявки на получение права пользования недрами с целью добычи подземных вод общества с ограниченной ответственностью «АЗОТ МАЙНИНГ СЕРВИС» с целью проверки финансовой и технической компетентности организации – заявителя и соответствия заявочных материалов установленным требованиям законодательства Российской Федерации и Кемеровской области.

1.1. Рассмотрение заявки общества с ограниченной ответственностью «АЗОТ МАЙНИНГ СЕРВИС» (ОГРН 1127747255184, ИНН7751507816, КПП772801001) на предоставление права пользования недрами с целью добычи подземных вод.

В комиссию передана заявка общества с ограниченной ответственностью «АЗОТ МАЙНИНГ СЕРВИС» от 05.03.2019 № 341 (вх. № 2676 от 05.03.2019) на получение права пользования недрами с целью добычи подземных вод на участке недр «Промплощадка» для технологического обеспечения водой предприятия.

Участок недр «Промплощадка» административно расположен в южной части г. Прокопьевск Кемеровской области.

В геоморфологическом отношении водозаборная скважина № 2э/18 (5652*) расположена на левобережном склоне р. Аба, в долине её безымянного притока 1 порядка в 50 м от русла притока, в 1 км от русла р. Аба. Абсолютная отметка устья скважины + 292 м (абс.) при абсолютной отметке уреза воды в р. Аба + 249,6 м.

Изученность района подтверждена результатами работ по гидрогеологической съемке масштаба 1:200 000 листа N-45-XXI (1977 г.) и специализированными гидрогеологическими работами (2009 г.).

По геолого-гидрогеологическому районированию участок недр приурочен к юго-западной части Кузнецкого бассейна пластово-блоковых вод, а в его пределах к площади распространения водоносного комплекса средне-верхнекаменноугольных отложений нижнебалахонской подсерии (С_{2-3bl1}).

Водовмещающие породы водоносного комплекса представлены преимущественно алевролитами, аргиллитами, реже песчаниками, конгломератами с пластами углей.

Водообильность комплекса низкая. Удельные дебиты скважин не превышают 0,1 - 2,7 л/с.

По химическому составу подземные воды гидрокарбонатные кальциевые, кальциево-магниевые с минерализацией от 0,3 до 1,0 г/дм³. Воды умеренно-жесткие, среда нейтральная.

По степени защищенности подземные воды на рассматриваемом участке относятся к недостаточно защищённым от возможного поверхностного загрязнения, так как несмотря на достаточную мощность суглинистых отложений (8 м), скважина расположена на подработанной территории и в пределах участка с возможным сезонным подтоплением (50 м от русла безымянного притока р. Аба).

Добычу подземных вод на участке «Промплощадка» предполагается осуществлять одной скважиной, зарегистрированными в «Кадастре подземных вод Кемеровской области» под номером 5652*. Глубина скважины составляет 45 м.

Заявленная потребность в подземных водах из водозаборной скважины Участка недр составляет более 91,51 м³/сутки, 30,93 тыс. м³/год на срок 25 лет.

Ранее право пользования недрами на участке недр «Промплощадка» не предоставлялось.

Запасы подземных вод Участка недр государственной экспертизы не проходили и на государственном балансе запасов полезных ископаемых не числятся.

Согласно Гидрогеологическому заключению о современном состоянии подземных вод в районе расположения водозаборной скважины, принадлежащей Сибирскому филиалу ООО «АЗОТ МАЙНИНГ СЕРВИС», разработанному Кемеровским филиалом ФБУ «Территориальный фонд геологической информации по СФО» от 14.11.2018 № Г-01/18-17, получение заявленного количества воды из водозаборной скважины № 2э/18 (5652*) возможно при допустимом понижении 22,5 м на срок 25 лет.

Заявка общества с ограниченной ответственностью «АЗОТ МАЙНИНГ СЕРВИС» и прилагаемые к ней сведения и документы в целом соответствуют требованиям, предъявляемым к организации-заявителю согласно раздела 10 Порядка пользования участками недр местного значения, утвержденного постановлением Коллегии Администрации Кемеровской области от 16.09.2014 № 357.

ООО «АЗОТ МАЙНИНГ СЕРВИС» обладает квалифицированными специалистами, необходимыми финансовыми и техническими средствами для эффективного и безопасного проведения работ, связанных с намечаемым использованием недрами.

Отделом геологии и лицензирования по Кемеровской области Департамента по недропользованию по Сибирскому федеральному округу предоставлена информация об отсутствии ограничений в связи с деятельностью федеральных органов управления федеральным фондом недр по организационному обеспечению государственной системы лицензирования пользования недрами по полезным ископаемым, не относящимся к компетенции субъектов Российской Федерации, от 02.04.2019 № СФО-01-09-05/526.

Предлагаем департаменту природных ресурсов и экологии Кемеровской области принять решение о предоставлении права пользования недрами обществу с ограниченной ответственностью «АЗОТ МАЙНИНГ СЕРВИС» с целью добычи подземных вод на участке недр «Промплощадка» для технологического обеспечения водой предприятия в объеме не более 91,51 м³/сутки, 30,93 тыс. м³/год при допустимом понижении 22,5 м на срок 25 лет.

Процедура голосования:

Председателем комиссии поставлен на голосование вопрос о рекомендации департаменту природных ресурсов и экологии Кемеровской области принять решение о предоставлении права пользования недрами обществу с ограниченной ответственностью «АЗОТ МАЙНИНГ СЕРВИС» с целью добычи подземных вод на участке недр «Промплощадка» для технологического обеспечения водой


предприятия в объеме не более 91,51 м³/сутки, 30,93 тыс. м³/год при допустимом понижении 22,5 м на срок 25 лет.

Результаты голосования: за - 6, против - нет, воздержавшиеся - нет.

Решение:

Рекомендовать департаменту природных ресурсов и экологии Кемеровской области принять решение о предоставлении права пользования недрами обществу с ограниченной ответственностью «АЗОТ МАЙНИНГ СЕРВИС» с целью добычи подземных вод на участке недр «Промплощадка» для технологического обеспечения водой предприятия в объеме не более 91,51 м³/сутки, 30,93 тыс. м³/год при допустимом понижении 22,5 м на срок 25 лет.

Председатель комиссии _____



С.В. Высоцкий

Секретарь комиссии _____

О.Н. Карташова

Схема
расположения водозаборной скважины № 5652*
принадлежащей ООО "Азот Майнинг Сервис"
в г. Прокопьевске Кемеровской области

Масштаб 1 : 50 000



использована топооснова м:ба 1:200 000

Условные обозначения:

- 5652*
● водозаборная скважина и ее номер по Кадастру подземных вод Кемеровской обл.



Форма №

Р 5 1 0 0 1

Федеральная налоговая служба
СВИДЕТЕЛЬСТВО

о государственной регистрации юридического лица

Настоящим подтверждается, что в соответствии с Федеральным законом "О государственной регистрации юридических лиц и индивидуальных предпринимателей" в Единый государственный реестр юридических лиц внесена запись о создании юридического лица

Общество с ограниченной ответственностью "АЗОТ МАЙНИНГ СЕРВИС"
(полное фирменное наименование юридического лица на русском языке с указанием организационно-правовой формы)


ООО "АЗОТ МАЙНИНГ СЕРВИС"
(сокращенное фирменное наименование юридического лица на русском языке)

17 декабря 2012 за основным государственным регистрационным номером
(число) (месяц прописью) (год)

1 1 2 7 7 4 7 2 5 5 1 8 4

Межрайонная инспекция Федеральной налоговой службы № 46 по г. Москве
(наименование регистрирующего органа)

Главный государственный
налоговый инспектор
Межрайонной ИФНС России
№ 46 по г. Москве



К. Батонова
(подпись, ФИО)

МП

серия 77 №015781434



Федеральная налоговая служба

СВИДЕТЕЛЬСТВО

О ПОСТАНОВКЕ НА УЧЕТ РОССИЙСКОЙ ОРГАНИЗАЦИИ В НАЛОГОВОМ ОРГАНЕ ПО МЕСТУ ЕЕ НАХОЖДЕНИЯ

Настоящее свидетельство подтверждает, что российская организация
**ОБЩЕСТВО С ОГРАНИЧЕННОЙ ОТВЕТСТВЕННОСТЬЮ "АЗОТ МАЙНИНГ
СЕРВИС"**

(полное наименование российской организации в соответствии с учредительными документами)

ОГРН

1	1	2	7	7	4	7	2	5	5	1	8	4
---	---	---	---	---	---	---	---	---	---	---	---	---

поставлена на учет в соответствии с
Налоговым кодексом Российской Федерации 17.03.2017
(число, месяц, год)

в налоговом органе по месту нахождения Инспекция Федеральной налоговой
службы № 28 по г.Москве

7	7	2	8
---	---	---	---

(наименование налогового органа и его код)


и ей присвоен
ИНН/КПП

7	7	5	1	5	0	7	8	1	6
---	---	---	---	---	---	---	---	---	---

 /

7	7	2	8	0	1	0	0	1
---	---	---	---	---	---	---	---	---

Главный государственный налоговый инспектор
дела формирования дел Межрайонной инспекции
Федеральной налоговой службы № 46 по г. Москве



Л. Н. Мочалкина

КОПИЯ ВЕРНА
ДИРЕКТОР СИБИРСКОГО ФИЛИАЛА
ООО «АЗОТ МАЙНИНГ СЕРВИС»
В. В. БОРИСЕНКО



Моск-

Сведения об участке недр «Промплощадка»

Участок недр «Промплощадка» административно расположен в южной части г. Прокопьевск Кемеровской области.

Участок недр включает одну существующую водозаборную скважину, зарегистрированную в «Кадастре подземных вод Кемеровской области» под номером 5652*. Глубина скважины составляет 45 м.

Вода планируется к использованию в целях технологического обеспечения водой предприятия.

В геоморфологическом отношении водозаборная скважина № 2э/18 (5652*) расположена на левобережном склоне р. Аба, в долине её безымянного притока 1 порядка в 50 м от русла притока, в 1 км от русла р. Аба. Абсолютная отметка устья скважины + 292 м (абс.) при абсолютной отметке уреза воды в р. Аба + 249,6 м.

Изученность района подтверждена результатами работ по гидрогеологической съемке масштаба 1:200 000 листа N-45-XXI (1977 г.) и специализированными гидрогеологическими работами (2009 г.).

По геолого-гидрогеологическому районированию участок недр приурочен к юго-западной части Кузнецкого бассейна пластово-блоковых вод, а в его пределах к площади распространения водоносного комплекса средне-верхнекаменноугольных отложений нижнебалахонской подсерии (С₂₋₃bl₁).

Водовмещающие породы водоносного комплекса представлены преимущественно алевrolитами, аргиллитами, реже песчаниками, конгломератами с пластами углей.

Водообильность комплекса низкая. Удельные дебиты скважин не превышают 0,1 - 2,7 л/с.

По химическому составу подземные воды гидрокарбонатные кальциевые, кальциево-магниевые с минерализацией от 0,3 до 1,0 г/дм³. Воды умеренно-жесткие, среда нейтральная.

По степени защищенности подземные воды на рассматриваемом участке относятся к недостаточно защищённым от возможного поверхностного загрязнения, так как несмотря на достаточную мощность суглинистых отложений (8 м), скважина расположена на подработанной территории и в пределах участка с возможным сезонным подтоплением (50 м от русла безымянного притока р. Аба).

Заявленная потребность в подземных водах из водозаборной скважины Участка недр составляет более 91,51 м³/сутки, 30,93 тыс. м³/год на срок 25 лет.

Ранее право пользования недрами на участке недр «Промплощадка» не предоставлялось.

Запасы подземных вод Участка недр государственной экспертизы не проходили и на государственном балансе запасов полезных ископаемых не числятся.

Начальник департамента
природных ресурсов и экологии
Кемеровской области

С.В. Высоккий

Сведения о предыдущих пользователях участком недр

Право пользования недрами на участке недр «Промплощадка» ранее не предоставлялось.

Начальник департамента природных ресурсов и экологии Кемеровской области



С.В. Высоцкий

Краткая справка о пользователе недр

Фирменное наименование общества:

Полное:

на русском языке – Общество с ограниченной ответственностью «АЗОТ МАЙНИНГ СЕРВИС».

Сокращенное:

на русском языке - ООО «АЗОТ МАЙНИНГ СЕРВИС»

Дата государственной регистрации, регистрирующий орган:

ООО «АЗОТ МАЙНИНГ СЕРВИС» зарегистрировано 17.12.2012 Межрайонная инспекция Федеральной налоговой службы № 46 по г. Москве за ОГРН 1127747255184.

Данные о постановке на учет в налоговом органе по месту нахождения на территории РФ, дата постановки:

ООО «АЗОТ МАЙНИНГ СЕРВИС» состоит на учете по месту нахождения на территории Российской Федерации в Инспекции Федеральной налоговой службы № 28 по г. Москве, дата постановки 17.03.2017.

ИНН 7751507816; КПП 772801001.

Местонахождение:

117133, Российская Федерация, г. Москва, ул. Академика Варги, д. 8, корпус 1.
Почтовый адрес: 630070, Российская Федерация, Кемеровская область, г. Кемерово, улица Терешковой, дом 49; телефон/факс 8 (3842) 346-901, электронный адрес (e-mail) – office@azotchern.ru.

Банковские реквизиты:

Расчетный счет 4070281087000010241 в Сибирском филиале АО «Райффайзенбанк», к/счет 30101810300000000799, БИК 045004799.

Единоличным исполнительным органом ООО «АЗОТ МАЙНИНГ СЕРВИС» является генеральный директор Черниловский Александр Матвеевич, действующий на основании протокола общего собрания учредителей Общества с ограниченной ответственностью «АЗОТ МАЙНИНГ СЕРВИС» от 04.12.2012 и Устава общества.

Начальник департамента
природных ресурсов и экологии
Кемеровской области

С.В. Высоцкий

Департамент природных ресурсов
и экологии Кемеровской области

В данной книге	20	листов
в т. ч. текста	19	листов
графических приложений	1	листов
"07" мал	20	19
<i>Ура</i>		